





Zeichenerklärung

Trinkwasserschutzgebiet

-  W I Zone I Fassungsgebiet
-  W II Zone II Engere Schutzzone
-  W III Zone III Weitere Schutzzone
-  Überlappung Wasserschutzzone III WSG "Brunnen und Quelle Rüscheid I - III" WSG "Brunnen Kleinmaisheid I - III"



Auschnittsvergrößerung 1 : 10.000 aus der topographischen Karte 1 : 25.000, Blatt Nr. 5411, Dierdorf.
Herstellung der Druckunterlagen: Landesamt für Vermessung und Geobasisinformation Rheinland - Pfalz, 2016

| | | | | |
|--|------------|---|---|--------------------------------|
| Baumaßnahme: | | | Wasserschutzgebiet "Brunnen und Quellen Rüscheid 1 - 3" WSG-Nr.: 403 720 553 | |
| Datum: | 07.06.2024 | Planbezeichnung: | Übersichtskarte Schutzgebiet | |
| Bearbeitet: | L.P. | Gezeichnet: |  | |
| Geprüft: | L.P. | Plan-Nr.: | 2.5 | Maßstab: |
| | | | | 1 : 10.000 |
| | | | | Datei: Flurkarte_WSG_10000.dwg |
|  | | Verbandsgemeindewerke Rengsdorf - Waldbreitbach Wasserversorgung | | |
| Neuwieder Straße 28 Telefon: 02634/61-510 | | 56588 Waldbreitbach Telefax: 02634/61-519 | | |